




Bestand an Nutzungs- und Biotoptypen

Gehölze und sonstige Baumstrukturen

-  Knick, geschützt nach § 21 Abs. 1 LNatSchG
-  Einzelbaum, Überhälter im Knickbestand
-  Gehölzfläche

Sonstige Biotoptypen

-  Ruderale Gras- und Staudenflur
-  Gewässer
-  Grasflur
-  Acker
-  Garten
-  Wassergebundene Fläche
-  Straße, sonstige versiegelte Fläche
-  Gebäude

Freiraum- und Landschaftsplanung

BERND MATTHIEN
Dipl.-Ing. Landschaftsarchitekt

KATRIN SCHLEGEL
Dipl.-Ing. Landschaftsarchitektin

Allensteiner Weg 71
24161 Altenholz
Tel. 0431 - 322 254
Fax 0431 - 323 765
info@matthiesen-schlegel.de
www.matthiesen-schlegel.de

▼ **PROJEKT**
Stadt Schwentinental, Kreis Plön
6. Änderung des Flächennutzungsplanes und B-Plan Nr. 70

▼ **AUFTRAGGEBERIN**
Stadt Schwentinental
Theodor-Storm-Platz 1
24223 Schwentinental

▼ **Landschaftspflegerischer Fachbeitrag - Bestand -**

▼ DATUM 23.01.2018	▼ ÄNDERUNGEN
▼ BLATT NR 1	
▼ MASS 1 : 1.000	

Die Vervielfältigung dieser Zeichnung oder die Weitergabe an dritte Personen bedarf der ausdrücklichen Genehmigung unsererseits! (UrHG)